


Geometrický plán je podkladom na právne úkony, keď údaje doterajšieho stavu výkazu výmer sú zhodné s údajmi platných výpisov z katastra nehnuteľností

Vyhotovitel Ing. Roman Kormucik GEODÉZIA Kamienka 126, 06783 Kamienka IČO: 50788060 DIČ: 1122678931 č. živnostenského registra 720-22213 geodezia.kormucik@gmail.com tel: 0905 320 639		Kraj <i>Košický</i>	Okres <i>Michalovce</i>	Obec <i>Michalovce</i>
		Kat. územie <i>Michalovce</i>	Číslo plánu <i>50788060-34/2024</i>	Mapový list č. <i>Michalovce 5-B/32, 5-B/34</i>
		GEOMETRICKÝ PLÁN		
		na určenie vlastníckeho práva k parcele CKN č. 1097/15, na oddelenie parcely CKN č. 1113/2		
Vyhotovil		Autorizačne overil		Úradne overil Ing. Lenka Sykorová
Dňa: <i>14.6.2024</i>	Meno: <i>Ing. Roman Kormucik</i>	Dňa: <i>14.6.2024</i>	Meno: <i>Ing. Roman Kormucik</i>	Dňa: <i>09-07-2024</i>
Nové hranice boli v prírode označené <i>plotom, drevenými kolíkmi</i>		Náležitostami a vzhľadom k tomu, že hranice sú odlišné od		Dňa:
Záznam podrobného merania (meračský náčrt) č. <i>6789</i>				Číslo: <i>G1: 417/24</i>
Súradnice bodov označených číslami a ostatné meračské údaje sú uložené vo všeobecnej dokumentácii				Úradne overené podľa § 9 zákona NR SR č. 215/1995 Z.z. o geodézii a kartografii
				Pečiatka a podpis

1097/9

1121/36



d
1097/1

d
1121/10

d
1117

d
1113/1
1113

MICHALOVCE 5-8/32
MICHALOVCE 5-8/34

(2986)

d
1121/11

d
1113/2

d
1110

d
1112/2

d
1114/1

d
1112/3

1111

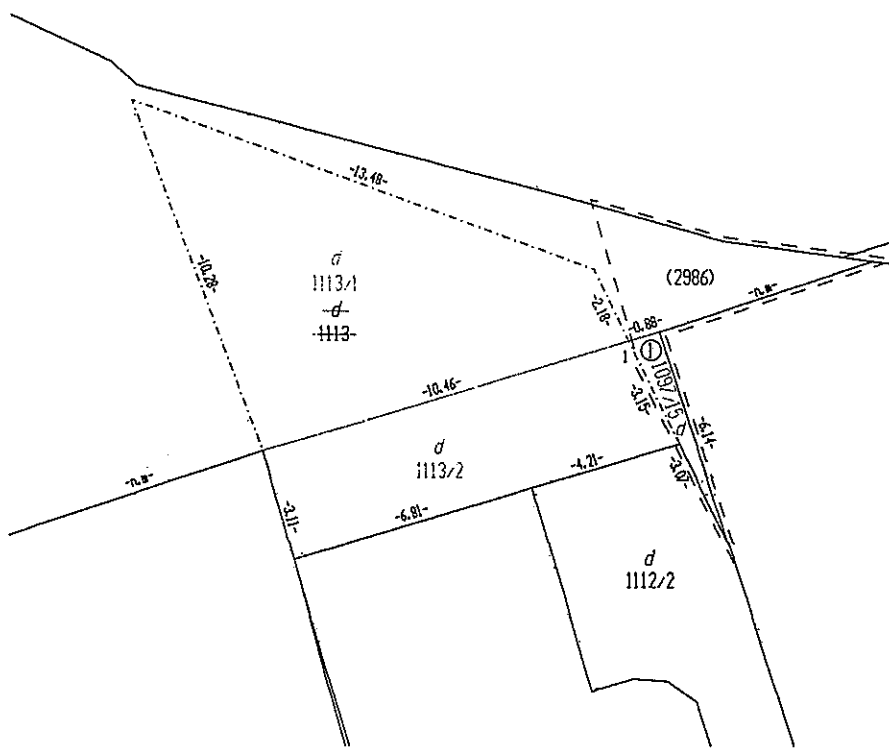
1112/1

1115/1

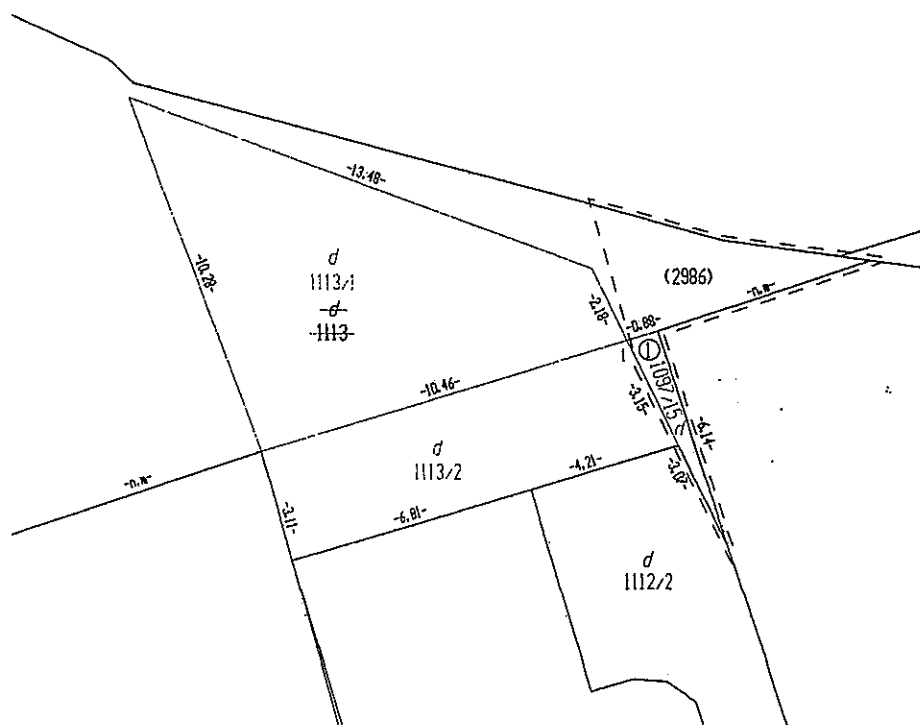
5281/1



Detail pred zmenou



Detail po zmene



VÝKAZ VÝMER

Doterajší stav						Zmeny					Nový stav						
Číslo					Výmera		Druh pozemku	Diel číslo	k parcele číslo	m ²	od parcely číslo	m ²	Číslo parcely	Výmera		Druh pozemku	Vlastník, (iná opráv. osoba) adresa, (sídlo)
pzkn vložky	listu vlastn.	parcely			ha	m ²								ha	m ²		
PK	LV	PK	KN-E	KN-C													
<i>Stav právny</i>																	
	6438		2986		15		zast.pl.	1	1097/15	3		(2986	12		zast.pl.)	doterajší	
								1			2986	3	1097/15	3	zast.pl. 18	doterajší	
<i>Spolu:</i>					15					3		3	15				
<i>Stav podľa registra C KN</i>																	
			1097/1		1155		zast.pl.					1097/1	1152		zast.pl. 18	doterajší	
												1097/15	3		zast.pl. 18	ako v stave právnom	
	2116		1113		97		zast.pl.					1113/1	64		zast.pl. 18	doterajší	
												1113/2	33		zast.pl. 18	doterajší	
<i>Spolu:</i>					1252								1252				
<p><i>Legenda: kód spôsobu využívania 18 - Pozemok, na ktorom je dvor</i></p>																	