

ZMENY A DOPLNKY č. 10





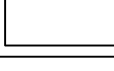

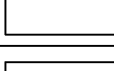

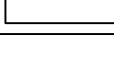

ÚZEMNÝ PLÁN MESTA MICHALOVCE

PERSPEKTÍVNE VYUŽITIE POĽNOHOSP. PÔDY
NA NEPOĽNOHOSPODÁRSKE ÚČELY

NÁVRH

1:5000

LEGENDA ZaD č.10

STAV	NÁVRH	
		Lokalita navrhovaná na vyňatie v hranici súčasne zastavaného územia
		Lokalita navrhovaná na vyňatie mimo hranicu súčasne zast. územia
		Poradové číslo lokality
		Plocha záberu: Trvale trávne porasty
		Plocha záberu: Nepoľnohospodárska pôda

RD -Rodinné domy FV -Fotovoltická elektrárňa
D -Doprava EF -Ekologická farma
ZO -Záhradkárska osada

ZMENY A DOPLNKY č. 10

ÚZEMNÝ PLÁN MESTA MICHALOVCE

Obstarávateľ:	MESTO MICHALOVCE	BOSKOV s.r.o. Myslina 15, 066 01 Humenné www.boskov.sk
Odborne spôsobilá osoba pre obstarávanie ÚPD:	Ing. Helena FRANCÚZOVÁ	
Spracovateľ ÚPD:	Ing. arch. Marianna BOŠKOVÁ	
Grafika:	Ing. Vladimír BOŠKO	

Časť:	NÁVRH	Zak. číslo:	201810_37
Názov výkresu:	PERSPEKTÍVNE VYUŽITIE POĽNOHOSP. PÔDY NA NEPOĽNOHOSPODÁRSKE ÚČELY	Dátum:	11. 2024
		Mierka:	1 : 5000
		Čís. výkresu:	7b

