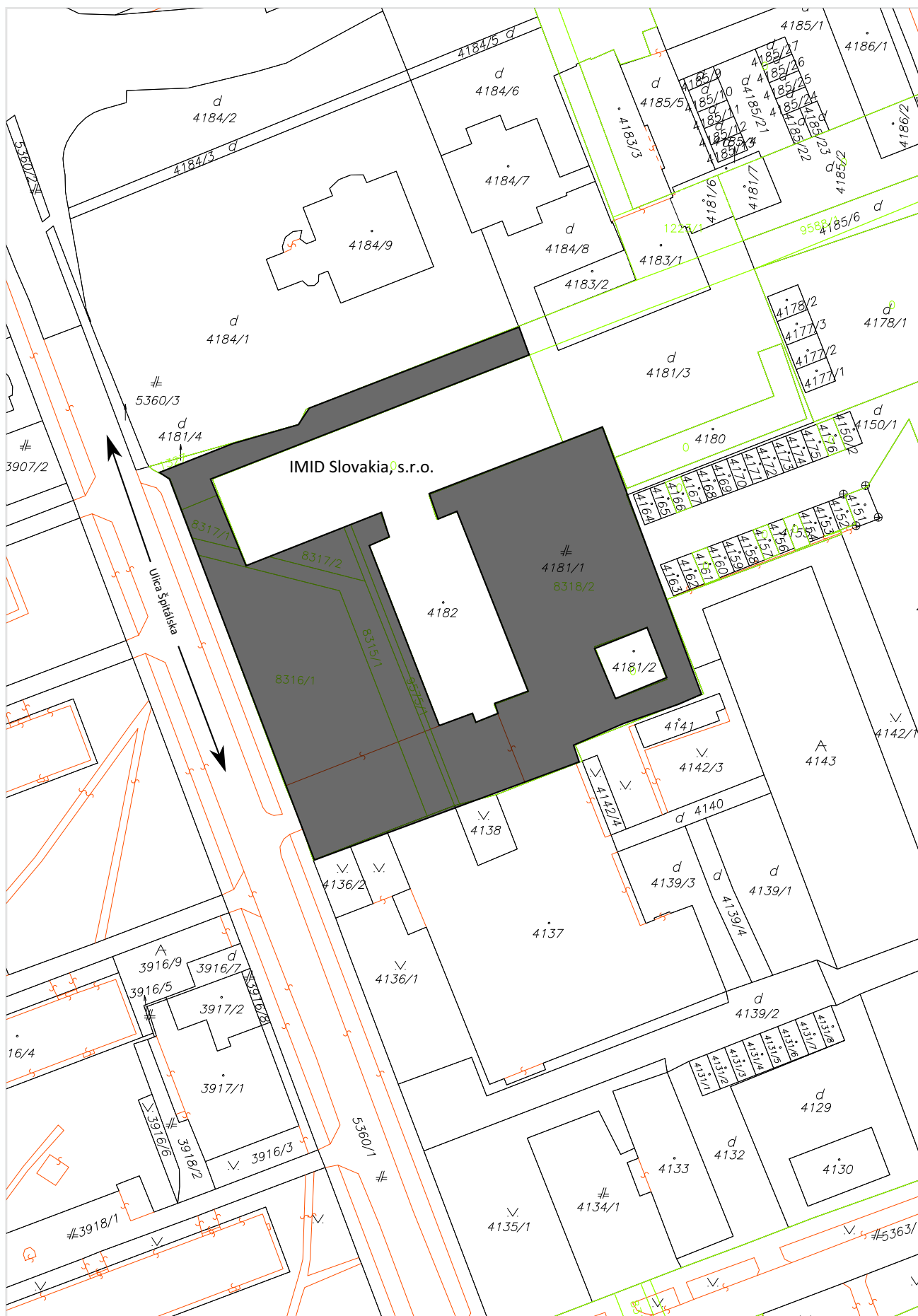
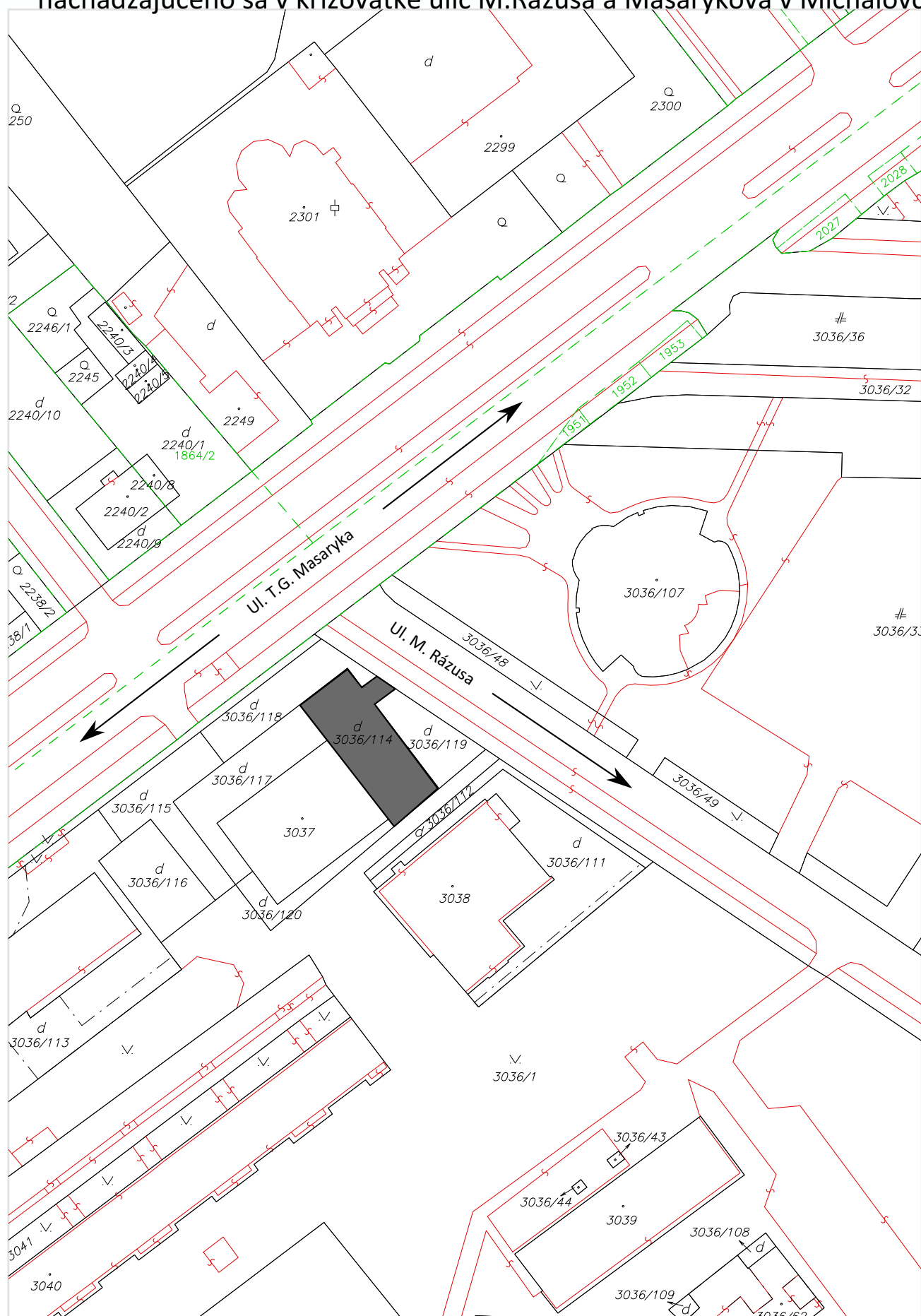


2. Vyhodnotenie obchodnej verejnej súťaže na odpredaj pozemkov nachádzajúcich sa na Ul. špitálskej v Michalovciach.



3. Vyhodnotenie obchodnej verejnej súťaže na odpredaj pozemku nachádzajúceho sa v križovatke ulíc M. Rázusa a Masarykova v Michalovciach

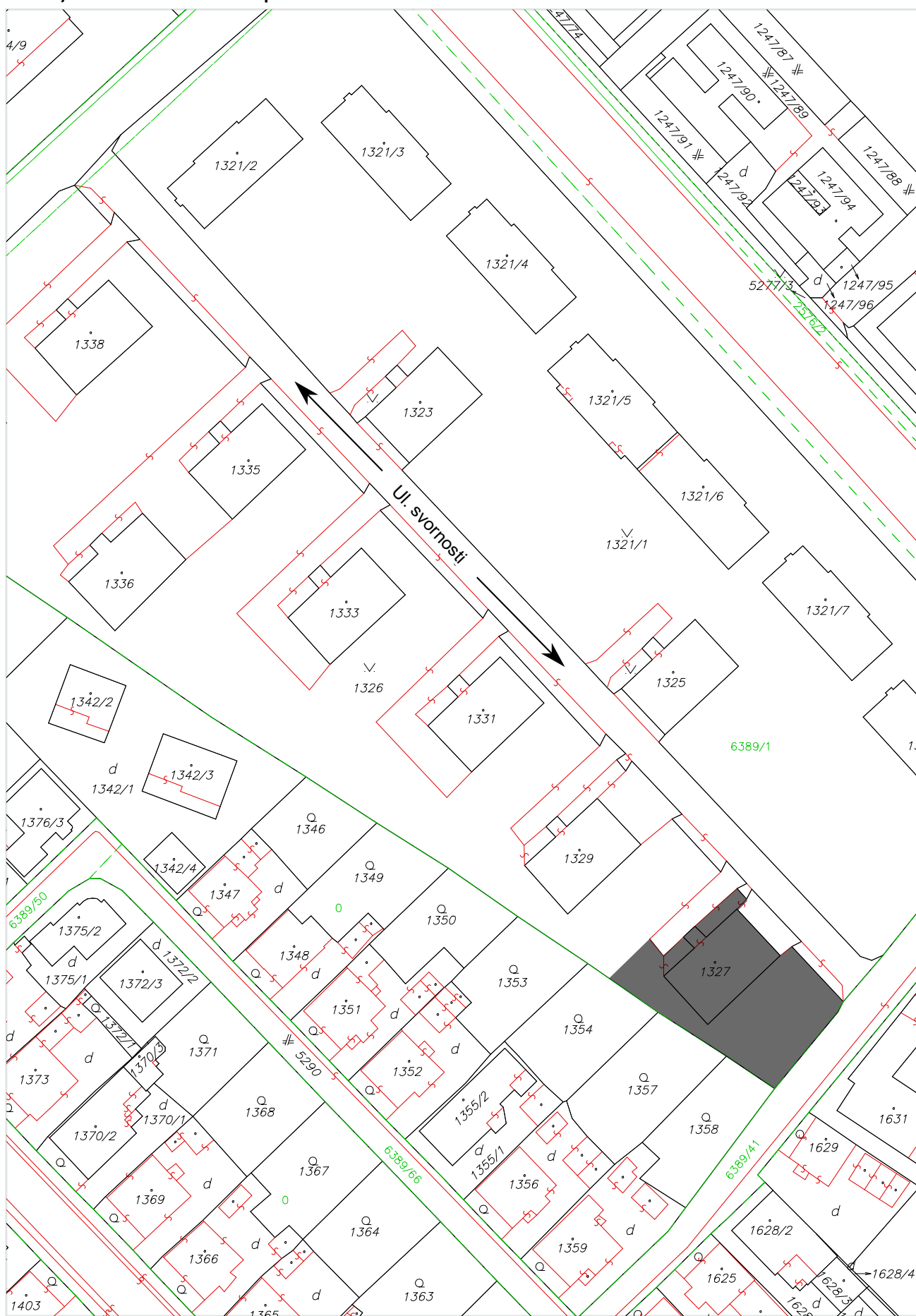


This is a detailed cadastral map of a residential area in Prague. The map shows two main streets: **Ul. Masarykova** running diagonally from the top-left towards the center, and **Ul. M. Rázusa** running diagonally from the center towards the bottom-right. A black arrow on Ul. Masarykova points towards the top-left, and another black arrow on Ul. M. Rázusa points towards the bottom-right.

Key features and labels on the map include:

- Streets:** **Ul. Masarykova** and **Ul. M. Rázusa**.
- Buildings and Plots:** Numerous buildings and plots are outlined in black, with many labeled with numbers. These include:
 - Top-left: 2240/3, 2240/2, 2240/1, 2240/8, 2240/2, 2240/9.
 - Top-center: 2301, 2249.
 - Center-left: 3036/118, 3036/114, 3036/119, 3036/117, 3036/115, 3036/116, 3037, 3036/120.
 - Center: **Zubná poliklinika** (Dental Clinic) on plot 3038, with adjacent plots 3036/112 and 3036/111.
 - Center-right: 3036/48, 3036/49, 3036/107 (a large irregular plot), 3036/36, 3036/32, 3036/33.
 - Bottom-left: 3044/1.
 - Bottom-center: 3036/1, 3039, 3036/43, 3036/44.
 - Bottom-right: 3036/108, 3036/109, 3036/62, 3036/110, 3036/102, 3036/101, 3036/99, 3036/98.
- Other Labels:** Various smaller labels like 'd', 'v.', and 'n.' are scattered throughout, likely indicating specific types of land or structures.
- Boundaries:** Orange lines with cross-ticks represent property boundaries or easements.

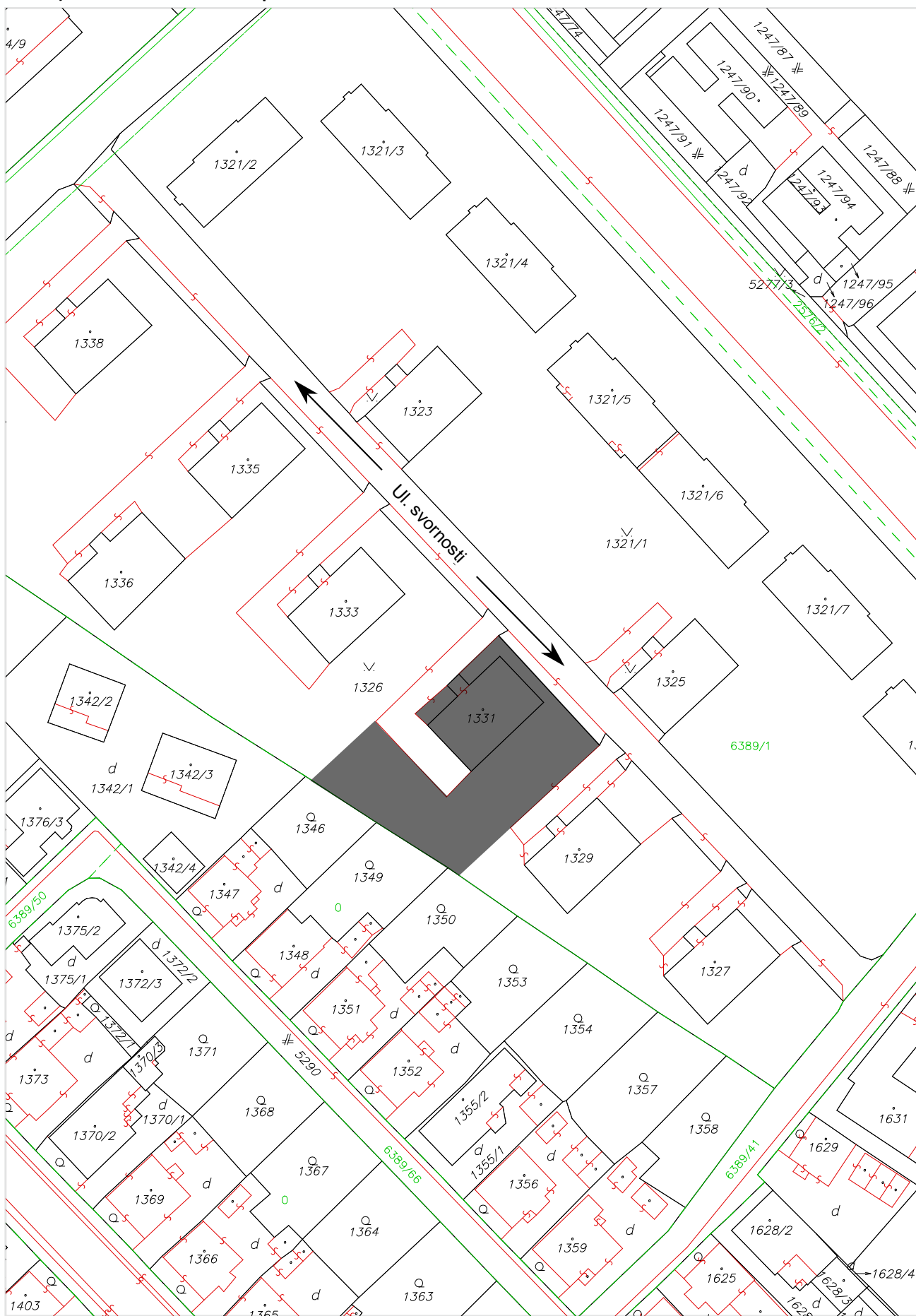
5. Odpredaj pozemkov na Ul. svornosti, zastavaných stavbami bytových domov
A) Ul. svornosti súp.č. 2629



B) Ul. svornosti súp.č. 2628



5. Odpredaj pozemkov na Ul. svornosti, zastavaných stavbami bytových domov
C) Ul. svornosti súp.č. 2627



5. Odpredaj pozemkov na Ul. svornosti, zastavaných stavbami bytových domov
D) Ul. svornosti súp.č. 2626

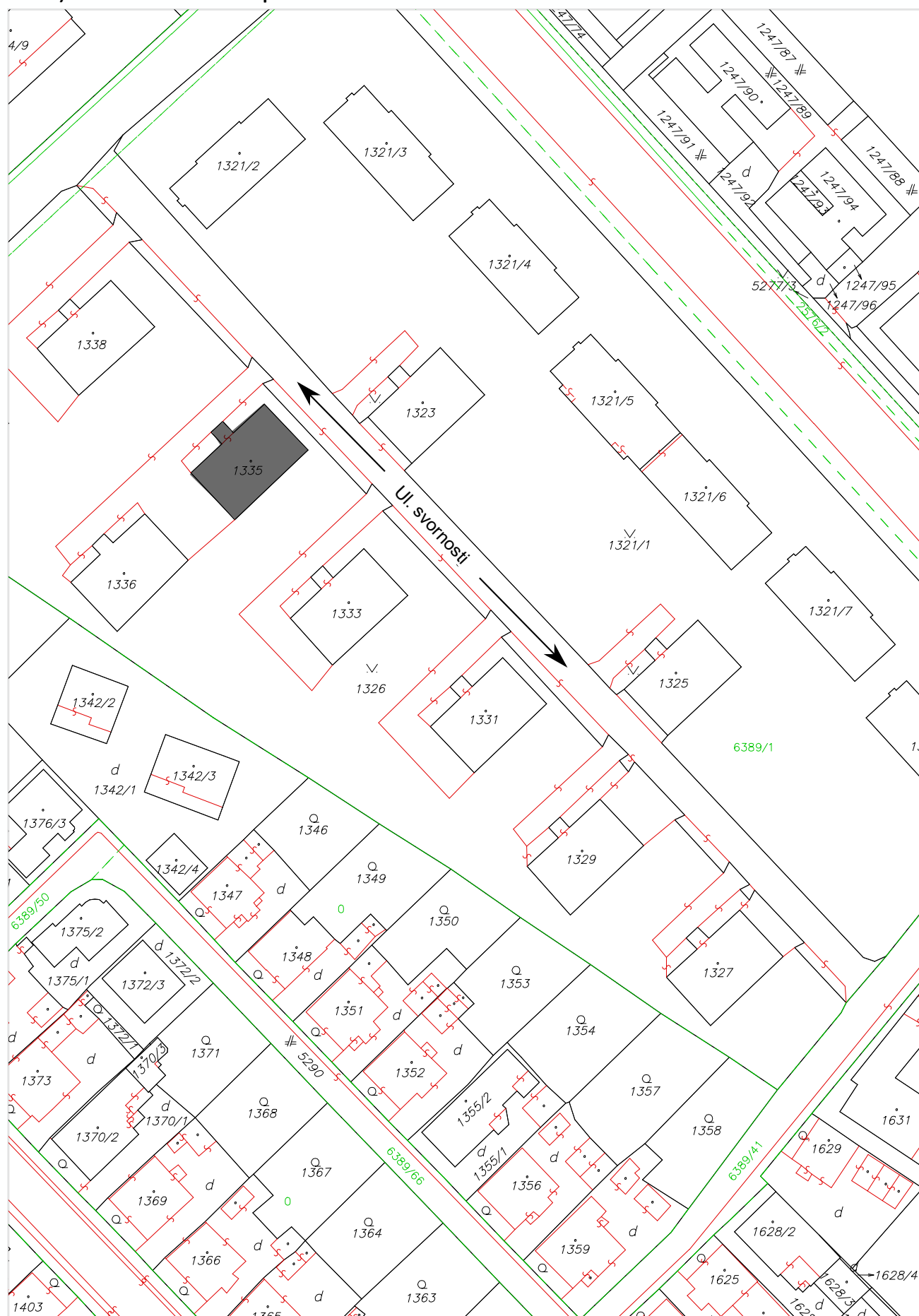


5. Odpredaj pozemkov na Ul. svornosti, zastavaných stavbami bytových domov

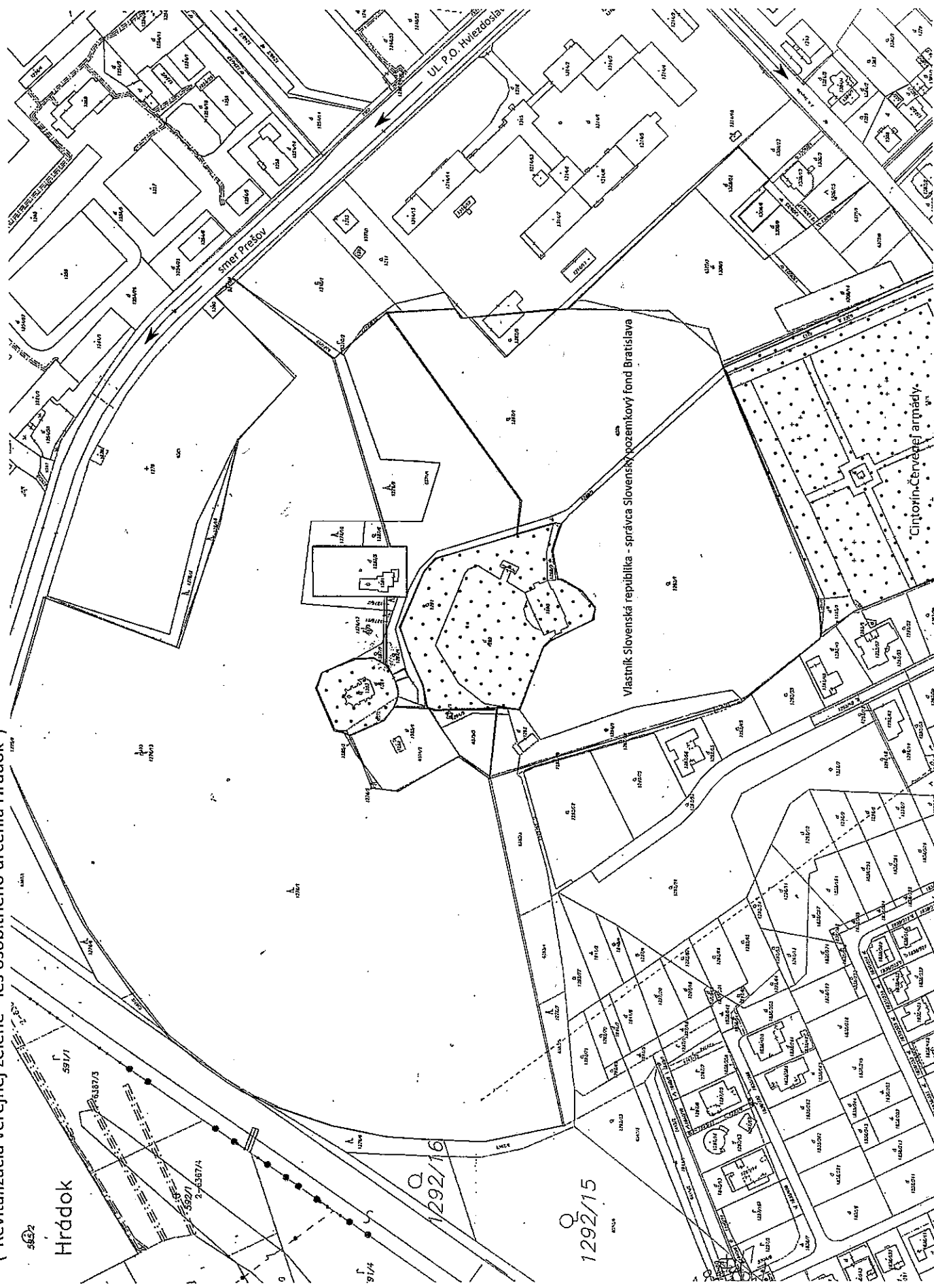
E) Ul. svornosti súp.č. 2625



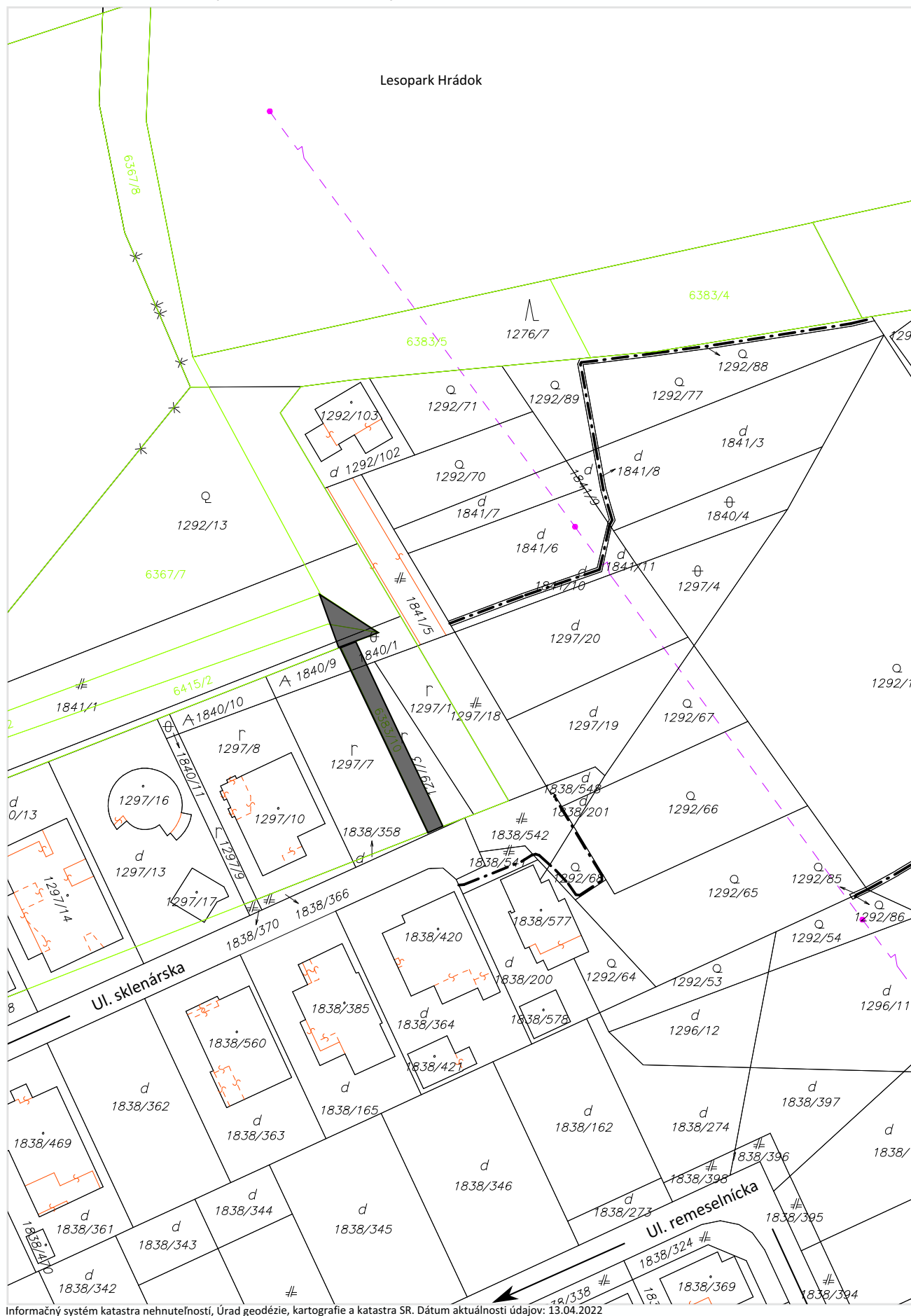
5. Odpredaj pozemkov na Ul. svornosti, zastavaných stavbami bytových domov F) Ul. svornosti súp.č. 2624



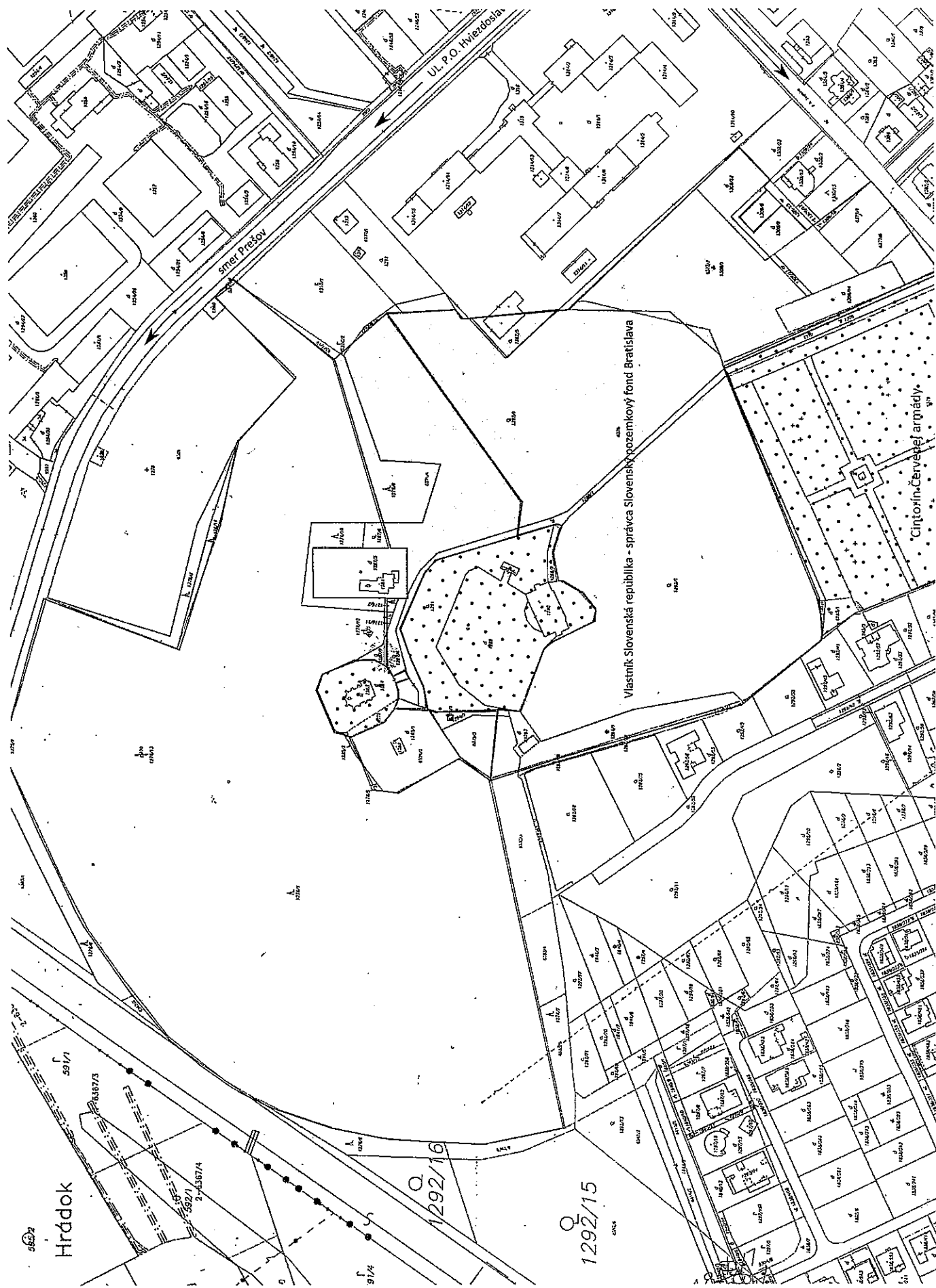
8. Vysporiadanie pozemkov pre potreby budúcich stavieb vo verejnom záujme
 ("Revitalizácia verejnej zelene - les osobitného určenia Hrádok")



9. Vysporiadanie pozemkov pre potreby budúcich stavieb
- komunikácií (Ul. sklenárska)



10. Majetkovoprávne usporiadanie vlastníctva pozemkov pod Mestskými stavbami



12. Predaj podielov pozemku medzigarážových priestorov

